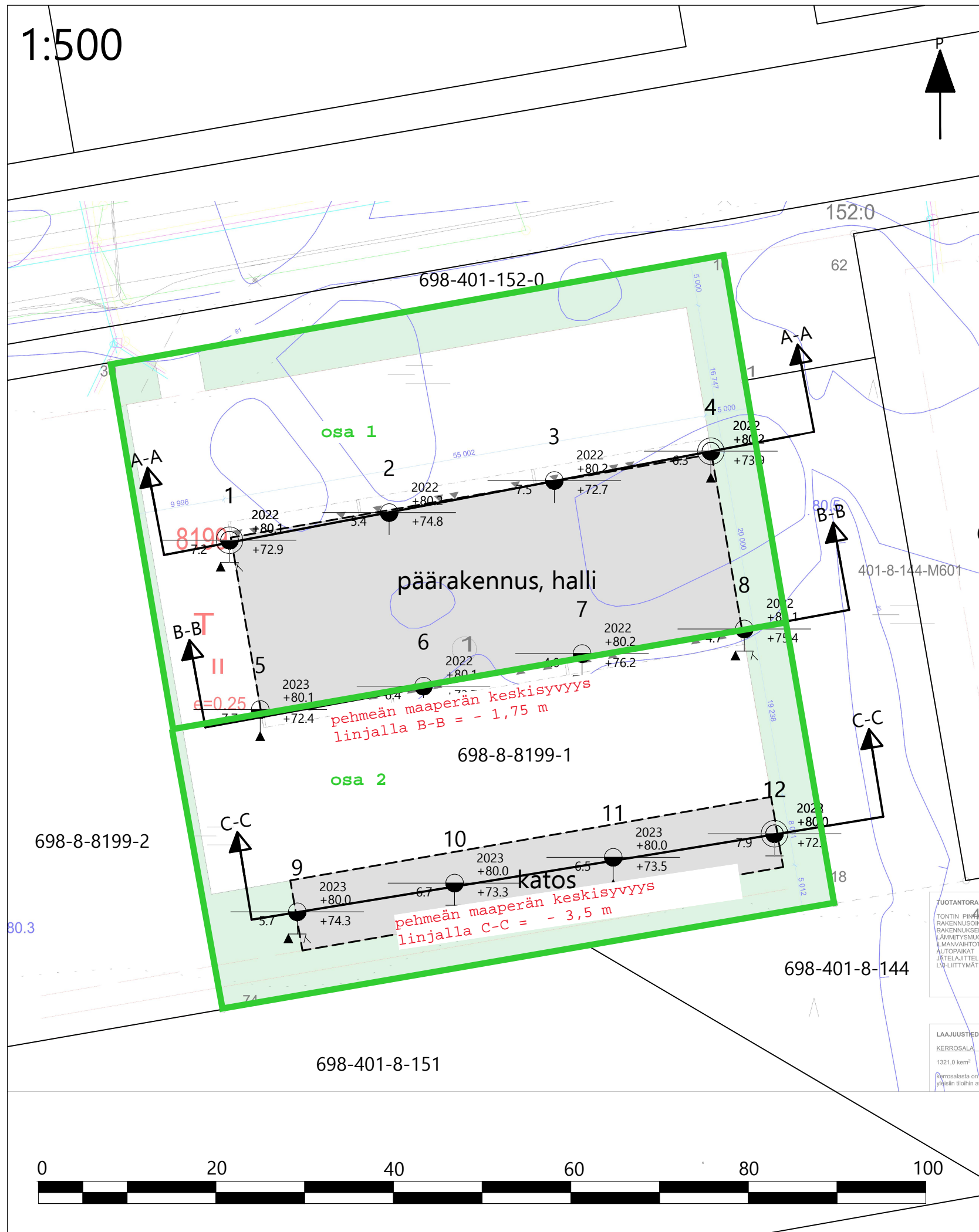
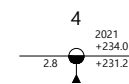


1:500



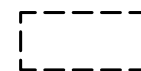
MERKINNÄT



Tehty painokairaus



Häiritty maanäyte



Suunniteltu rakennus



Geotekninen leikkaus

osa 1 pinta-ala n. 2940 m² ==> ei alennusta pehmeän maaperän vuoksi
- hinta 2940 m² * 13 e/m² = 38220 e (ind. 2161)

osa 2 pinta-ala n. 2240 m²
- alueen pehmeän maaperän keskisyvyys (1,75 m + 3,5 m)/2 = - 2,6 m
- alennus (1,1 m/1,5 m) * 30 % = 22 %
- hinta 2240 m² * 13 e/m² * 0,78 = 22713,60 e (ind. 2161)

tontin hinta 38220 e + 22713,60 e = 60933,60 e => vuokra 1828,01 e (ind. 2161)

KIINTEISTÖTUNNUS 698-8-8199-1		VIRANOMAISTEN MERKINTÖJÄ VARTEN	
RAKENNUSLOINTEIDEN UUDISRAKENNUS	PIIRUSTUSLAJI GEO	KOORDINAATTI- JA KORKEUSJÄRJESTELMÄ ETRS-GK26 ja N2000	
TYÖN NIMI Katto Oy Rovaniemi Teletie 3		PIIRUSTUKSEN SISÄLTÖ Pohjatutkimuskartta	SUHDE 1:500 (A3)
ROVANIEMI			
ROVANIEMI	5.1.2023	Hyy. N. Lahdenperä Tark. N. Lahdenperä Suun. H. Mutanen	220858 GEO 501



PBM Geotekniikka
INNOKAARI 12, 96930 ROVANIEMI
www.pbm.fi etunimi.sukunimi@pbm.fi